





Carte réalisée par la Direction Départementale des Territoires dans le cadre de la mission qui incombe au Préfet au titre de l'article L. 121-2 du code de l'urbanisme.

Echelle:  
1/5 000

Fond:  
IGN/IGNO Parcélaires  
Edition 2007

Mai 2010

LEGENDE

-  Servitudes relatives à la protection des bois et forêts soumis au régime forestier (A1)
-  Servitudes relatives aux transmissions radio-électriques contre les obstacles (PT2)
-  Servitudes relatives à l'établissement des canalisations électriques (I4)
-  Servitudes aéronautiques (T7)

